




OZNACZENIA:

- proj. nawierzchnia jezdni z bet. kostki brukowej szarej gr. 8 cm
- proj. nawierzchnia zjazdów z bet. kostki brukowej kolorowej gr. 8 cm
- proj. nawierzchnia zjazdów z KŁSM 0-31,5 mm
- proj. pobocze wzmocnione kruszywem naturalnym gr. 10 cm
- istn. zjazd z płyt betonowych sześciokątnych do przełożenia
- istn. zjazd z kostki betonowej brukowej do przełożenia
- proj. krawężnik drogowy betonowy o wym. 12x25, wtopiony, opornik
- proj. krawędź zjazdów i chodników
- proj. bariera drogowa typu SP-06
- proj. spadki poprzeczne
- istn. krawędź jezdni, zjazdów
- A-7 - proj. oznakowanie pionowe

		InwestDrog		Rys. nr 2.2
77-400 Złotów, ul.Kościelna 7/4				
		067 263 2737	509054487	
PROJEKT		Przebudowa dróg gminnych i dojazdowych do gruntów rolnych w m. Uniechów - Pokrzywy, dz. nr 391, 396/2, 392/5, obręb Uniechów, gm. Debrzno		
		Gmina Debrzno ul. Traugutta 2 77 - 310 Debrzno		
INWESTOR				
TYTUŁ RYSUNKU		Projekt zagospodarowania terenu		skala 1:500
PROJEKTANT		mgr inż. Czesław Choraży Nr upraw. NN-8345/430/81		 podpis data:
OPRACOWAŁ		mgr inż. Ireneusz Stawiszynski		 podpis data: